

2/2008

Harbour – Western Part – Western Dangerous Goods Anchorage – Lighted buoys.

Source – HK Hydrographic Office [Marine Department Notice No. 2 of 2008]

Chart HK0803 (Last Small Correction – 28/2007)









Insert	 <i>Q.Y 渠務 1 DSD1</i>	22° 18.633' N	114° 06.877' E
	 <i>Q.Y 渠務 2 DSD2</i>	22° 18.537' N	114° 06.979' E
	 <i>Q.Y 渠務 3 DSD3</i>	22° 18.441' N	114° 06.876' E
	 <i>Q.Y 渠務 4 DSD4</i>	22° 18.537' N	114° 06.773' E

Chart HK1502 (New Edition September 2007)

Insert	 <i>Q.Y 渠務 1 DSD1</i>	22° 18.633' N	114° 06.877' E
	 <i>Q.Y 渠務 2 DSD2</i>	22° 18.537' N	114° 06.979' E
	 <i>Q.Y 渠務 3 DSD3</i>	22° 18.441' N	114° 06.876' E
	 <i>Q.Y 渠務 4 DSD4</i>	22° 18.537' N	114° 06.773' E

2/2008

海港西部 - 西面危險品錨地 - 設燈浮標

出處 - 香港海道測量部 [海事處報告 2008 年第 2 號]

海圖 HK0803 (上次小改正 - 28/2007)

加繪



Q.Y 渠務 1 DSD1

22° 18.633' N 114° 06.877' E



Q.Y 渠務 2 DSD2

22° 18.537' N 114° 06.979' E



Q.Y 渠務 3 DSD3

22° 18.441' N 114° 06.876' E



Q.Y 渠務 4 DSD4

22° 18.537' N 114° 06.773' E

海圖 HK1502 (新版 2007 年 9 月)

加繪



Q.Y 渠務 1 DSD1

22° 18.633' N 114° 06.877' E



Q.Y 渠務 2 DSD2

22° 18.537' N 114° 06.979' E



Q.Y 渠務 3 DSD3

22° 18.441' N 114° 06.876' E



Q.Y 渠務 4 DSD4

22° 18.537' N 114° 06.773' E